

COMUNE DI BREGANZE (VI)
SECONDO PIANO DEGLI INTERVENTI



Elaborato

4

Scala

1:1.000

Nuclei insediati e contrade

Edizione adeguata alla D.C.C. di approvazione n. 5 del 28/03/2022



Sindaco
avv. Piera Campana

**Responsabile Area Urbanistica
ed Edilizia Privata**
geom. Mauro Brazzale

Progettista
ing. Luca Zanella

Specialista VAS
pian. terr. Chiara Nichele

LEGENDA



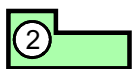
Perimetro nuclei insediati e contrade



Perimetro centri storici



Categoria di intervento 1:
immobili di riconosciuto notevole interesse storico, architettonico, monumentale e testimoniale



Categoria di intervento 2:
immobili di rilevante interesse storico, architettonico, monumentale e testimoniale



Categoria di intervento 3:
ristrutturazione edilizia



Categoria di intervento 4: interventi di
nuova edificazione ad uso residenziale



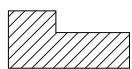
Categoria di intervento 4: interventi di
nuova edificazione ad uso residenziale subordinati alla trasposizione dei volumi esistenti corrispondenti



Categoria di intervento 5:
demolizione senza ricostruzione



Categoria di intervento 5:
demolizione e ricostruzione con trasposizione di volume



Possibilità di sopraelevazione



Categoria di intervento per la quale è ammesso il cambio d'uso a residenza




Categoria di intervento per la quale è ammesso il cambio d'uso a turistico-ricettivo/ristorazione



Categoria di intervento per la quale è ammesso il cambio d'uso a residenza introdotta con il PI



Sopraelevazione fino all'allineamento con la linea di gronda



Altezza prescritta nelle sopraelevazioni e/o nuove edificazioni



Zona residenziale interna ai nuclei soggetta ad indice



Zona produttiva interna ai nuclei soggetta a rapporto di copertura fondiario



Ambito soggetto ad accordo

